





TIDES : DAILY HIGH AND LOW WATER

มกราคม ๒๕๖๗

สถานี : กองบัญชาการกองทัพเรือ

JANUARY 2024

Station : Royal Thai Navy Headquarters

วันที่	เช้า - A.M.				บ่าย - P.M.			
	น้ำขึ้นเต็มที		น้ำลงเต็มที		น้ำขึ้นเต็มที		น้ำลงเต็มที	
	High Water		Low Water		High Water		Low Water	
	เวลา	เมตร	เวลา	เมตร	เวลา	เมตร	เวลา	เมตร
	Time	Meter	Time	Meter	Time	Meter	Time	Meter
1	1146	1.09	0433	-0.79	2000	0.83	1605	0.64
2	1200	1.05	0444	-0.73	2026	0.69	1710	0.53
3	1206	1.00	0450	-0.58	2057	0.51	1806	0.40
4 	1140	0.97	0452	-0.34	2231	0.31	1906	0.26
5	1130	0.97	0417	-0.06	-	-	2148	0.10
6	1147	0.98	-	-	-	-	2228	-0.10
7	-	-	-	-	1215	1.00	2306	-0.25
8	-	-	-	-	1246	1.02	2351	-0.38
9	0837	1.14	-	-	-	-	-	-
10	0900	1.24	0046	-0.49	-	-	-	-
11 	0935	1.30	0146	-0.63	-	-	-	-
12	1012	1.31	0239	-0.78	-	-	-	-
13	1045	1.29	0321	-0.91	1750	1.06	1354	0.91
14	1112	1.23	0357	-0.97	1844	1.04	1450	0.78
15	1126	1.17	0424	-0.94	1939	0.98	1617	0.59
16	1128	1.12	0439	-0.81	2045	0.85	1701	0.36
17	1131	1.09	0438	-0.60	2203	0.69	1746	0.13
18 	1125	1.08	0431	-0.32	2324	0.54	1837	-0.05
19	1127	1.09	0423	0.00	-	-	1938	-0.19
20	0115	0.46	0408	0.33	1142	1.09	2112	-0.29
21	1146	1.07	-	-	-	-	2235	-0.40
22	0907	1.14	-	-	-	-	2345	-0.47
23	0848	1.24	-	-	-	-		
24	0902	1.26	0055	-0.53	-	-	-	-
25	0927	1.21	0148	-0.60	-	-	-	-
26 	0948	1.14	0229	-0.69	1748	0.91	1536	0.78
27	1003	1.09	0259	-0.77	1837	0.93	1547	0.69
28	1014	1.07	0322	-0.84	1917	0.91	1555	0.55
29	1026	1.06	0342	-0.84	1948	0.84	1609	0.40
30	1037	1.04	0356	-0.76	2016	0.75	1630	0.27
31	1041	0.99	0359	-0.60	2052	0.66	1644	0.16

หมายเหตุ ความสูงของน้ำทำนายเป็นเมตร คัดจากระดับทะเลปานกลาง

ระดับน้ำทำนายในตารางนี้คำนวณจากอิทธิพลของดวงดาว (ไม่รวมน้ำระบายจากเขื่อน และปริมาณน้ำฝน)

ทำนายโดย แผนกสมุทรศาสตร์ กมศ.ศภ.อศ.

ผู้ตรวจ.....





TIDES : DAILY HIGH AND LOW WATER

กุมภาพันธ์ ๒๕๖๗

สถานี : กองบัญชาการกองทัพเรือ

FEBRUARY 2024

Station : Royal Thai Navy Headquarters

วันที่	เช้า - A.M.				บ่าย - P.M.			
	น้ำขึ้นเต็มที		น้ำลงเต็มที		น้ำขึ้นเต็มที		น้ำลงเต็มที	
	High Water		Low Water		High Water		Low Water	
	เวลา	เมตร	เวลา	เมตร	เวลา	เมตร	เวลา	เมตร
	Time	Meter	Time	Meter	Time	Meter	Time	Meter
1	1009	0.97	0357	-0.39	2146	0.57	1700	0.04
2	0946	1.00	0346	-0.15	2259	0.50	1726	-0.07
3 	0947	1.04	0334	0.11	-	-	1800	-0.16
4	0027	0.45	0321	0.35	0958	1.08	1845	-0.23
5	1014	1.10	-	-	-	-	1939	-0.27
6	0845	1.11	-	-	-	-	2243	-0.33
7	0825	1.20	-	-	-	-	-	-
8	0845	1.25	0025	-0.52	-	-	-	-
9	0910	1.26	0128	-0.73	-	-	-	-
10 	0935	1.23	0215	-0.90	1706	0.92	1444	0.76
11	0950	1.16	0253	-0.98	1808	0.97	1501	0.57
12	0951	1.10	0324	-0.94	1909	0.98	1529	0.34
13	0956	1.08	0346	-0.78	2015	0.95	1600	0.09
14	1000	1.07	0352	-0.54	2118	0.90	1636	-0.13
15	0953	1.08	0336	-0.28	2218	0.80	1715	-0.29
16 	0953	1.11	0335	0.01	2328	0.69	1757	-0.37
17	1001	1.12	0342	0.31	-	-	1844	-0.37
18	0125	0.61	0330	0.56	0948	1.11	1946	-0.33
19	0835	1.14	-	-	-	-	2126	-0.31
20	0818	1.19	-	-	-	-	2258	-0.35
21	0817	1.20	-	-	-	-	-	-
22	0827	1.15	0025	-0.45	-	-	-	-
23	0836	1.08	0115	-0.57	1714	0.76	1431	0.56
24 	0840	1.03	0150	-0.66	1808	0.83	1444	0.44
25	0844	1.01	0216	-0.72	1855	0.86	1455	0.27
26	0852	1.01	0240	-0.73	1938	0.86	1514	0.11
27	0906	1.00	0300	-0.65	2015	0.85	1538	-0.03
28	0915	0.97	0314	-0.50	2047	0.83	1559	-0.13
29	0856	0.95	0319	-0.30	2123	0.83	1611	-0.22

หมายเหตุ ความสูงของน้ำทำนายเป็นเมตร คัดจากระดับทะเลปานกลาง

ระดับน้ำทำนายในตารางนี้คำนวณจากอิทธิพลของดวงดาว (ไม่รวมน้ำระบายจากเขื่อน และปริมาณน้ำฝน)

ทำนายโดย แผนกสมุทรศาสตร์ กมศ.ศกอ.อศ.





TIDES : DAILY HIGH AND LOW WATER

มีนาคม ๒๕๖๗

สถานี : กองบัญชาการกองทัพเรือ

MARCH 2024

Station : Royal Thai Navy Headquarters

วันที่	เช้า - A.M.				บ่าย - P.M.			
	น้ำขึ้นเต็มที		น้ำลงเต็มที		น้ำขึ้นเต็มที		น้ำลงเต็มที	
	High Water		Low Water		High Water		Low Water	
	เวลา	เมตร	เวลา	เมตร	เวลา	เมตร	เวลา	เมตร
	Time	Meter	Time	Meter	Time	Meter	Time	Meter
1	0829	0.98	0328	-0.09	2204	0.82	1625	-0.29
2	0835	1.04	0335	0.14	2254	0.79	1649	-0.35
3 	0852	1.10	0336	0.37	-	-	1724	-0.39
4	0002	0.71	0332	0.57	0914	1.12	1810	-0.39
5	0936	1.10	-	-	-	-	1912	-0.39
6	0753	1.10	-	-	-	-	2055	-0.41
7	0748	1.15	-	-	-	-	2322	-0.53
8	0759	1.16	-	-	-	-	-	-
9	0801	1.14	0044	-0.71	1623	0.74	1314	0.52
10 	0754	1.12	0132	-0.81	1756	0.85	1347	0.27
11	0806	1.10	0211	-0.78	1901	0.96	1426	0.01
12	0821	1.08	0243	-0.63	1957	1.04	1502	-0.23
13	0828	1.06	0302	-0.40	2047	1.07	1538	-0.42
14	0823	1.08	0300	-0.13	2136	1.05	1615	-0.54
15	0829	1.11	0302	0.13	2227	0.97	1652	-0.58
16	0843	1.12	0320	0.38	2340	0.85	1730	-0.56
17 	0850	1.09	0339	0.60	-	-	1810	-0.49
18	0807	1.07	-	-	-	-	1857	-0.42
19	0741	1.08	-	-	-	-	1958	-0.37
20	0731	1.06	-	-	-	-	2113	-0.36
21	0711	1.03	-	-	-	-	2234	-0.40
22	0700	1.01	1322	0.34	1630	0.55	2355	-0.46
23	0701	0.99	-	-	1736	0.65	1335	0.16
24	0703	0.98	0046	-0.50	1830	0.75	1351	-0.03
25 	0713	0.97	0122	-0.49	1915	0.83	1414	-0.20
26	0729	0.96	0153	-0.41	1955	0.90	1441	-0.33
27	0738	0.93	0218	-0.28	2028	0.97	1508	-0.41
28	0718	0.92	0239	-0.13	2056	1.02	1531	-0.46
29	0720	0.95	0259	0.04	2127	1.06	1553	-0.49
30	0735	0.98	0323	0.20	2204	1.06	1617	-0.53
31	0756	1.01	0350	0.38	2251	0.98	1649	-0.55

หมายเหตุ ความสูงของน้ำทำนายเป็นเมตร คัดจากระดับทะเลปานกลาง

ระดับน้ำทำนายในตารางนี้คำนวณจากอิทธิพลของดวงดาว (ไม่รวมน้ำระบายจากเขื่อน และปริมาณน้ำฝน)

ทำนายโดย แผนกสมุทรศาสตร์ กมศ.ศกอ.อศ.





TIDES : DAILY HIGH AND LOW WATER

เมษายน ๒๕๖๓

สถานี : กองบัญชาการกองทัพเรือ

APRIL 2024

Station : Royal Thai Navy Headquarters

วันที่	เช้า - A.M.				บ่าย - P.M.			
	น้ำขึ้นเต็มที		น้ำลงเต็มที		น้ำขึ้นเต็มที		น้ำลงเต็มที	
	High Water		Low Water		High Water		Low Water	
	เวลา	เมตร	เวลา	เมตร	เวลา	เมตร	เวลา	เมตร
	Time	Meter	Time	Meter	Time	Meter	Time	Meter
1	0820	1.03	0415	0.56	-	-	1729	-0.57
2 	0016	0.85	0427	0.73	0847	1.02	1813	-0.57
3	0909	0.96	-	-	-	-	1905	-0.56
4	0635	0.97	-	-	-	-	2015	-0.54
5	0552	1.00	-	-	-	-	2151	-0.53
6	0545	1.04	1200	0.30	1513	0.49	2341	-0.54
7	0605	1.07	-	-	1727	0.68	1236	-0.02
8	0627	1.08	0042	-0.51	1832	0.89	1318	-0.32
9 	0644	1.06	0126	-0.38	1929	1.05	1400	-0.55
10	0650	1.05	0200	-0.17	2020	1.15	1443	-0.70
11	0657	1.05	0221	0.07	2111	1.18	1524	-0.76
12	0715	1.05	0233	0.29	2205	1.13	1605	-0.77
13	0738	1.03	0256	0.48	2314	1.04	1644	-0.73
14	0759	1.00	0325	0.63	-	-	1720	-0.68
15	0037	0.95	0357	0.74	0756	0.95	1754	-0.64
16 	0201	0.90	0430	0.81	0700	0.92	1830	-0.61
17	0316	0.89	-	-	-	-	1910	-0.57
18	0413	0.90	-	-	-	-	2000	-0.50
19	0445	0.91	1209	0.20	1441	0.29	2103	-0.41
20	0504	0.92	1221	-0.05	1644	0.37	2220	-0.31
21	0522	0.92	1243	-0.28	1756	0.53	2343	-0.22
22	0539	0.90	-	-	1850	0.70	1310	-0.47
23	0550	0.87	0037	-0.13	1933	0.85	1340	-0.59
24 	0542	0.85	0117	-0.02	2008	0.97	1412	-0.65
25	0549	0.87	0149	0.10	2033	1.06	1445	-0.67
26	0610	0.88	0217	0.21	2058	1.11	1520	-0.67
27	0634	0.88	0246	0.30	2130	1.12	1555	-0.69
28	0701	0.89	0319	0.39	2216	1.07	1630	-0.73
29	0730	0.89	0355	0.49	-	-	1705	-0.78
30	0005	0.99	0436	0.59	0801	0.87	1739	-0.82

หมายเหตุ ความสูงของน้ำทำนายเป็นเมตร คัดจากระดับทะเลปานกลาง

ระดับน้ำทำนายในตารางนี้คำนวณจากอิทธิพลของดวงดาว (ไม่รวมน้ำระบายจากเขื่อน และปริมาณน้ำฝน)

ทำนายโดย แผนกสมุทรศาสตร์ กมศ.ศกอ.อศ.

TIDES : DAILY HIGH AND LOW WATER

พฤษภาคม ๒๕๖๗

สถานี : กองบัญชาการกองทัพเรือ

MAY 2024

Station : Royal Thai Navy Headquarters

วันที่	เช้า - A.M.				บ่าย - P.M.			
	น้ำขึ้นเต็มที		น้ำลงเต็มที		น้ำขึ้นเต็มที		น้ำลงเต็มที	
	High Water		Low Water		High Water		Low Water	
	เวลา	เมตร	เวลา	เมตร	เวลา	เมตร	เวลา	เมตร
	Time	Meter	Time	Meter	Time	Meter	Time	Meter
1	0138	0.96	0529	0.67	0834	0.81	1812	-0.81
2	0239	0.95	-	-	-	-	1847	-0.75
3	0326	0.94	-	-	-	-	1930	-0.62
4	0400	0.94	1050	0.13	1332	0.28	2030	-0.44
5	0426	0.96	1128	-0.22	1620	0.40	2201	-0.23
6	0444	0.97	1210	-0.54	1745	0.66	2359	-0.08
7	0457	0.97	-	-	1853	0.91	1256	-0.78
8	0512	0.97	0051	0.10	1955	1.08	1345	-0.90
9	0535	0.95	0130	0.29	2055	1.17	1434	-0.94
10	0604	0.92	0154	0.46	2156	1.17	1522	-0.93
11	0636	0.89	0218	0.58	2259	1.13	1606	-0.90
12	0709	0.84	0250	0.66	2356	1.06	1644	-0.89
13	0739	0.79	0327	0.68	-	-	1714	-0.89
14	0046	0.99	-	-	-	-	1739	-0.88
15	0129	0.92	-	-	-	-	1803	-0.86
16	0203	0.88	-	-	-	-	1831	-0.77
17	0232	0.85	-	-	-	-	1907	-0.59
18	0302	0.83	1106	-0.12	1430	0.07	1955	-0.34
19	0331	0.81	1131	-0.39	1705	0.21	2106	-0.06
20	0351	0.77	1201	-0.61	1826	0.47	2307	0.14
21	0352	0.74	-	-	1920	0.71	1234	-0.75
22	0400	0.75	0013	0.24	2004	0.89	1310	-0.81
23	0424	0.76	0056	0.33	2045	1.00	1351	-0.83
24	0454	0.77	0130	0.39	2130	1.06	1436	-0.84
25	0527	0.76	0202	0.44	2220	1.08	1521	-0.87
26	0601	0.75	0235	0.48	2310	1.08	1602	-0.93
27	0638	0.74	0314	0.50	2357	1.07	1639	-1.01
28	0716	0.71	0359	0.51	-	-	1710	-1.07
29	0040	1.05	0456	0.49	0759	0.65	1734	-1.07
30	0117	1.00	0621	0.42	0847	0.53	1754	-0.99
31	0149	0.95	0739	0.26	1026	0.34	1815	-0.82

หมายเหตุ ความสูงของน้ำทำนายเป็นเมตร คัดจากระดับทะเลปานกลาง

ระดับน้ำทำนายในตารางนี้คำนวณจากอิทธิพลของดวงดาว (ไม่รวมน้ำระบายจากเขื่อน และปริมาณน้ำฝน)

ทำนายโดย แผนกสมุทรศาสตร์ กมศ.ศกอ.อศ.

TIDES : DAILY HIGH AND LOW WATER

มิถุนายน ๒๕๖๗

สถานี : กองบัญชาการกองทัพเรือ

JUNE 2024

Station : Royal Thai Navy Headquarters

วันที่	เช้า - A.M.				บ่าย - P.M.			
	น้ำขึ้นเต็มที		น้ำลงเต็มที		น้ำขึ้นเต็มที		น้ำลงเต็มที	
	High Water		Low Water		High Water		Low Water	
	เวลา	เมตร	เวลา	เมตร	เวลา	เมตร	เวลา	เมตร
	Time	Meter	Time	Meter	Time	Meter	Time	Meter
1	0213	0.89	0901	0.00	1214	0.18	1845	-0.55
2	0226	0.86	1006	-0.33	1426	0.17	1930	-0.20
3	0239	0.86	1057	-0.64	1642	0.37	2043	0.16
4	0301	0.86	1145	-0.87	1833	0.67	2338	0.39
5	0333	0.85	-	-	1946	0.92	1239	-0.99
6	0409	0.82	0037	0.52	2048	1.08	1338	-1.02
7	0448	0.77	0219	0.63	2144	1.15	1435	-1.03
8	-	-	-	-	2232	1.14	1524	-1.05
9	-	-	-	-	2315	1.10	1603	-1.08
10	-	-	-	-	2349	1.04	1634	-1.11
11	0757	0.60	0544	0.53	-	-	1658	-1.13
12	0016	0.98	0610	0.44	0834	0.51	1715	-1.10
13	0037	0.92	0645	0.31	0908	0.36	1731	-1.00
14	0054	0.86	-	-	-	-	1747	-0.81
15	0110	0.81	0933	-0.08	1210	-0.01	1807	-0.52
16	0122	0.76	1011	-0.34	1413	-0.05	1831	-0.16
17	0129	0.70	1045	-0.57	-	-	-	-
18	0142	0.67	1121	-0.74	1925	0.55	2259	0.48
19	0207	0.66	1200	-0.84	2000	0.81	-	-
20	0242	0.66	0002	0.53	2037	0.98	1245	-0.89
21	0321	0.66	0045	0.56	2117	1.07	1339	-0.93
22	0405	0.65	0121	0.57	2159	1.12	1432	-1.01
23	0452	0.63	0201	0.58	2240	1.14	1520	-1.12
24	-	-	-	-	2316	1.13	1600	-1.23
25	0629	0.61	0426	0.50	2347	1.09	1632	-1.28
26	0719	0.57	0454	0.39	-	-	1658	-1.26
27	0010	1.04	0528	0.24	0817	0.48	1713	-1.14
28	0024	0.97	0609	0.04	0944	0.35	1720	-0.94
29	0033	0.91	0658	-0.19	1112	0.22	1732	-0.64
30	0037	0.87	0757	-0.42	1251	0.16	1749	-0.27

หมายเหตุ ความสูงของน้ำทำนายเป็นเมตร คัดจากระดับทะเลปานกลาง

ระดับน้ำทำนายในตารางนี้คำนวณจากอิทธิพลของดวงดาว (ไม่รวมน้ำระบายจากเขื่อน และปริมาณน้ำฝน)

ทำนายโดย แผนกสมุทรศาสตร์ กมศ.ศกอ.อศ.

TIDES : DAILY HIGH AND LOW WATER

กรกฎาคม ๒๕๖๗

สถานี : กองบัญชาการกองทัพเรือ

JULY 2024

Station : Royal Thai Navy Headquarters

วันที่	เช้า - A.M.				บ่าย - P.M.			
	น้ำขึ้นเต็มที่		น้ำลงเต็มที่		น้ำขึ้นเต็มที่		น้ำลงเต็มที่	
	High Water		Low Water		High Water		Low Water	
	เวลา	เมตร	เวลา	เมตร	เวลา	เมตร	เวลา	เมตร
	Time	Meter	Time	Meter	Time	Meter	Time	Meter
1	0044	0.86	0911	-0.64	1445	0.22	1748	0.14
2	0106	0.83	1020	-0.83	-	-	-	-
3	0138	0.79	1122	-0.94	2015	0.86	-	-
4	-	-	-	-	2043	1.05	1230	-0.99
5	-	-	-	-	2119	1.13	1338	-1.03
6	-	-	-	-	2155	1.14	1432	-1.09
7	-	-	-	-	2226	1.10	1514	-1.16
8	0630	0.59	0423	0.48	2250	1.05	1545	-1.22
9	0722	0.57	0444	0.39	2308	1.01	1610	-1.25
10	0808	0.50	0502	0.26	2323	0.97	1629	-1.22
11	0850	0.39	0526	0.12	2337	0.93	1644	-1.10
12	0939	0.26	0556	-0.02	2345	0.86	1651	-0.90
13	1042	0.12	0630	-0.16	2338	0.80	1656	-0.62
14	1200	0.03	0711	-0.29	2324	0.76	1657	-0.30
15	-	-	0801	-0.42	2328	0.74	-	-
16	-	-	0917	-0.54	2333	0.72	-	-
17	-	-	1024	-0.66	2033	0.79	-	-
18	-	-	1120	-0.76	2016	0.97	-	-
19	-	-	-	-	2042	1.10	1223	-0.86
20	-	-	-	-	2115	1.17	1327	-0.99
21	-	-	-	-	2148	1.20	1421	-1.16
22	-	-	-	-	2220	1.18	1504	-1.29
23	-	-	-	-	2245	1.12	1540	-1.34
24	0637	0.56	0408	0.31	2300	1.05	1609	-1.28
25	0737	0.53	0432	0.12	2305	1.00	1629	-1.12
26	0858	0.48	0501	-0.11	2311	0.96	1635	-0.89
27	1015	0.42	0537	-0.35	2311	0.94	1635	-0.59
28	1135	0.36	0619	-0.54	2310	0.94	1640	-0.25
29	1306	0.34	0709	-0.68	2321	0.92	1633	0.12
30	-	-	0814	-0.74	2327	0.88	-	-
31	-	-	0935	-0.78	2044	0.94	-	-

หมายเหตุ ความสูงของน้ำทำนายเป็นเมตร คัดจากระดับทะเลปานกลาง

ระดับน้ำทำนายในตารางนี้คำนวณจากอิทธิพลของดวงดาว (ไม่รวมน้ำระบายจากเขื่อน และปริมาณน้ำฝน)

ทำนายโดย แผนกสมุทรศาสตร์ กมศ.ศกอ.อศ.

TIDES : DAILY HIGH AND LOW WATER

สิงหาคม ๒๕๖๗

สถานี : กองบัญชาการกองทัพเรือ

AUGUST 2024

Station : Royal Thai Navy Headquarters

วันที่	เช้า - A.M.				บ่าย - P.M.			
	น้ำขึ้นเต็มที		น้ำลงเต็มที		น้ำขึ้นเต็มที		น้ำลงเต็มที	
	High Water		Low Water		High Water		Low Water	
	เวลา	เมตร	เวลา	เมตร	เวลา	เมตร	เวลา	เมตร
	Time	Meter	Time	Meter	Time	Meter	Time	Meter
1	-	-	1054	-0.82	2023	1.08	-	-
2	-	-	-	-	2040	1.15	1217	-0.87
3	-	-	-	-	2104	1.15	1326	-0.96
4	-	-	-	-	2128	1.10	1412	-1.05
5	0552	0.59	0320	0.40	2144	1.05	1445	-1.12
6	0645	0.61	0339	0.29	2154	1.03	1512	-1.14
7	0734	0.59	0358	0.14	2206	1.02	1533	-1.11
8	0822	0.53	0419	-0.03	2221	1.00	1552	-1.00
9	0907	0.46	0445	-0.17	2231	0.94	1603	-0.80
10	0952	0.40	0513	-0.28	2229	0.88	1608	-0.54
11	1042	0.35	0537	-0.36	2204	0.84	1614	-0.25
12	1141	0.33	0601	-0.44	2142	0.85	1608	0.05
13	-	-	0632	-0.49	2137	0.88	-	-
14	-	-	0715	-0.53	2135	0.91	-	-
15	-	-	0815	-0.57	2003	0.98	-	-
16	-	-	0959	-0.62	2000	1.12	-	-
17	-	-	1148	-0.76	2022	1.20	-	-
18	-	-	-	-	2047	1.22	1300	-0.94
19	-	-	-	-	2111	1.20	1351	-1.10
20	0459	0.58	0239	0.42	2127	1.15	1431	-1.17
21	0603	0.63	0259	0.24	2133	1.08	1505	-1.11
22	0713	0.67	0326	0.02	2141	1.04	1532	-0.93
23	0822	0.71	0357	-0.22	2149	1.02	1548	-0.67
24	0926	0.72	0430	-0.44	2147	1.02	1548	-0.38
25	1030	0.71	0507	-0.61	2145	1.04	1550	-0.07
26	1145	0.67	0548	-0.70	2152	1.04	1601	0.24
27	1319	0.63	0636	-0.70	2156	1.02	1603	0.53
28	-	-	0734	-0.66	2024	1.01	-	-
29	-	-	0846	-0.62	1954	1.10	-	-
30	-	-	1007	-0.62	1952	1.15	-	-
31	-	-	1135	-0.67	2003	1.15	-	-

หมายเหตุ ความสูงของน้ำทำนายเป็นเมตร คัดจากระดับทะเลปานกลาง

ระดับน้ำทำนายในตารางนี้คำนวณจากอิทธิพลของดวงดาว (ไม่รวมน้ำระบายจากเขื่อน และปริมาณน้ำฝน)

ทำนายโดย แผนกสมุทรศาสตร์ กมศ.ศกอ.อศ.

TIDES : DAILY HIGH AND LOW WATER

กันยายน ๒๕๖๗

สถานี : กองบัญชาการกองทัพเรือ

SEPTEMBER 2024

Station : Royal Thai Navy Headquarters

วันที่	เช้า - A.M.				บ่าย - P.M.			
	น้ำขึ้นเต็มที		น้ำลงเต็มที		น้ำขึ้นเต็มที		น้ำลงเต็มที	
	High Water		Low Water		High Water		Low Water	
	เวลา	เมตร	เวลา	เมตร	เวลา	เมตร	เวลา	เมตร
	Time	Meter	Time	Meter	Time	Meter	Time	Meter
1	0400	0.54	0157	0.47	2015	1.12	1248	-0.76
2	0515	0.61	0211	0.34	2023	1.08	1330	-0.82
3	0611	0.67	0230	0.19	2030	1.05	1401	-0.83
4	0700	0.71	0251	0.02	2041	1.05	1428	-0.79
5	0746	0.73	0314	-0.14	2055	1.03	1450	-0.68
6	0830	0.74	0339	-0.27	2108	1.00	1510	-0.51
7	0909	0.75	0406	-0.35	2114	0.95	1524	-0.30
8	0945	0.76	0430	-0.41	2049	0.92	1539	-0.07
9	1025	0.76	0454	-0.44	2029	0.95	1559	0.17
10	1115	0.74	0521	-0.47	2036	0.99	1615	0.42
11	1257	0.69	0558	-0.48	2051	1.02	1545	0.64
12	-	-	0643	-0.49	2100	1.03	-	-
13	-	-	0741	-0.50	1920	1.10	-	-
14	-	-	0855	-0.53	1927	1.18	-	-
15	-	-	1033	-0.60	1941	1.20	-	-
16	-	-	-	-	1946	1.18	1206	-0.72
17	0405	0.58	0118	0.41	1943	1.16	1302	-0.78
18	0546	0.71	0139	0.16	1953	1.14	1345	-0.74
19	0652	0.86	0212	-0.10	2007	1.11	1422	-0.58
20	0749	0.98	0248	-0.33	2015	1.09	1449	-0.33
21	0845	1.05	0326	-0.52	2011	1.10	1502	-0.06
22	0940	1.07	0404	-0.63	2015	1.13	1508	0.21
23	1045	1.03	0445	-0.67	2032	1.14	1529	0.46
24	1208	0.96	0529	-0.65	2048	1.12	1553	0.68
25	1355	0.93	0615	-0.60	2020	1.07	1614	0.86
26	-	-	0704	-0.53	1918	1.10	-	-
27	-	-	0759	-0.48	1909	1.11	-	-
28	-	-	0858	-0.45	1846	1.11	-	-
29	-	-	1003	-0.44	1836	1.12	-	-
30	0427	0.57	0058	0.31	1845	1.11	1118	-0.43

หมายเหตุ ความสูงของน้ำทำนายเป็นเมตร คัดจากระดับทะเลปานกลาง

ระดับน้ำทำนายในตารางนี้คำนวณจากอิทธิพลของดวงดาว (ไม่รวมน้ำระบายจากเขื่อน และปริมาณน้ำฝน)

ทำนายโดย แผนกสมุทรศาสตร์ กมศ.ศกอ.อศ.

TIDES : DAILY HIGH AND LOW WATER

ตุลาคม ๒๕๖๗

สถานี : กองบัญชาการกองทัพเรือ

OCTOBER 2024

Station : Royal Thai Navy Headquarters

วันที่	เช้า - A.M.				บ่าย - P.M.			
	น้ำขึ้นเต็มที		น้ำลงเต็มที		น้ำขึ้นเต็มที		น้ำลงเต็มที	
	High Water		Low Water		High Water		Low Water	
	เวลา	เมตร	เวลา	เมตร	เวลา	เมตร	เวลา	เมตร
	Time	Meter	Time	Meter	Time	Meter	Time	Meter
1	0531	0.68	0118	0.10	1855	1.09	1222	-0.41
2	0625	0.78	0142	-0.09	1904	1.06	1304	-0.35
3	0713	0.87	0207	-0.25	1917	1.04	1338	-0.24
4	0754	0.95	0234	-0.35	1929	1.01	1407	-0.10
5	0828	1.02	0303	-0.40	1927	0.99	1431	0.06
6	0858	1.07	0332	-0.41	1913	1.00	1455	0.21
7	0928	1.10	0400	-0.42	1924	1.02	1522	0.36
8	1006	1.09	0430	-0.43	1941	1.04	1553	0.51
9	1100	1.02	0504	-0.45	2002	1.07	1626	0.68
10	1337	0.97	0544	-0.48	2025	1.08	1656	0.85
11	-	-	0625	-0.49	2037	1.05	-	-
12	-	-	0710	-0.49	1807	1.09	-	-
13	-	-	0801	-0.46	1805	1.12	-	-
14	-	-	0907	-0.41	1740	1.13	-	-
15	0227	0.50	0003	0.40	1751	1.14	1049	-0.35
16	0505	0.68	0023	0.10	1806	1.15	1206	-0.28
17	0612	0.92	0059	-0.20	1815	1.15	1256	-0.14
18	0709	1.13	0139	-0.44	1816	1.16	1336	0.06
19	0804	1.26	0222	-0.58	1828	1.18	1403	0.30
20	0902	1.31	0307	-0.64	1851	1.19	1420	0.52
21	1009	1.29	0353	-0.65	1919	1.19	1445	0.70
22	1128	1.23	0438	-0.63	1947	1.16	1517	0.85
23	1249	1.18	0520	-0.59	1958	1.11	1550	0.95
24	1400	1.13	0559	-0.55	1827	1.09	1625	1.01
25	-	-	0633	-0.50	1500	1.10	-	-
26	-	-	0709	-0.44	1551	1.09	-	-
27	-	-	0749	-0.36	1626	1.08	2350	0.35
28	0214	0.43	0841	-0.23	1648	1.08	-	-
29	0435	0.52	0007	0.09	1703	1.07	0945	-0.07
30	0548	0.69	0032	-0.15	1717	1.05	1111	0.08
31	0645	0.87	0100	-0.33	1726	1.02	1215	0.20

หมายเหตุ ความสูงของน้ำทำนายเป็นเมตร คัดจากระดับทะเลปานกลาง

ระดับน้ำทำนายในตารางนี้คำนวณจากอิทธิพลของดวงดาว (ไม่รวมน้ำระบายจากเขื่อน และปริมาณน้ำฝน)

ทำนายโดย แผนกสมุทรศาสตร์ กมศ.ศกอ.อศ.

TIDES : DAILY HIGH AND LOW WATER

พฤศจิกายน ๒๕๖๗ สถานี : กองบัญชาการกองทัพเรือ

NOVEMBER 2024

Station : Royal Thai Navy Headquarters

วันที่	เช้า - A.M.				บ่าย - P.M.			
	น้ำขึ้นเต็มที		น้ำลงเต็มที		น้ำขึ้นเต็มที		น้ำลงเต็มที	
	High Water		Low Water		High Water		Low Water	
	เวลา	เมตร	เวลา	เมตร	เวลา	เมตร	เวลา	เมตร
	Time	Meter	Time	Meter	Time	Meter	Time	Meter
1 ●	0730	1.02	0130	-0.43	1718	1.01	1258	0.32
2	0807	1.13	0201	-0.45	1728	1.03	1331	0.43
3	0834	1.19	0236	-0.44	1749	1.05	1400	0.52
4	0853	1.22	0313	-0.42	1815	1.06	1431	0.59
5	0925	1.21	0350	-0.43	1842	1.07	1504	0.66
6	1121	1.18	0427	-0.47	1911	1.08	1541	0.73
7	1235	1.16	0501	-0.53	1940	1.08	1621	0.82
8	1334	1.15	0533	-0.57	2010	1.04	1707	0.89
9 ☾	-	-	0601	-0.58	1426	1.13	-	-
10	-	-	0628	-0.52	1510	1.11	-	-
11	-	-	0659	-0.38	1540	1.09	-	-
12	-	-	0744	-0.18	1556	1.08	2314	0.10
13	0327	0.50	0846	0.06	1556	1.10	2349	-0.23
14	0521	0.77	1104	0.30	1603	1.15	-	-
15	0630	1.05	0031	-0.47	1628	1.19	1213	0.47
16 ○	0733	1.25	0118	-0.61	1659	1.20	1252	0.65
17	0841	1.35	0211	-0.66	1732	1.20	1318	0.81
18	0954	1.37	0305	-0.66	1809	1.17	1347	0.92
19	1102	1.36	0354	-0.66	1845	1.14	1423	0.99
20	-	-	0436	-0.66	1201	1.32	-	-
21	-	-	0511	-0.66	1250	1.26	-	-
22	-	-	0537	-0.63	1330	1.18	-	-
23 ☾	-	-	0557	-0.57	1402	1.11	-	-
24	-	-	0616	-0.46	1422	1.05	-	-
25	-	-	0642	-0.27	1436	1.02	2306	0.18
26	0144	0.28	0718	0.00	1449	1.00	2325	-0.09
27	0514	0.43	0815	0.31	1459	0.98	2352	-0.30
28	0630	0.71	1013	0.56	1508	0.98	-	-
29	0723	0.95	0023	-0.43	1526	1.00	1147	0.67
30	0808	1.12	0058	-0.48	1553	1.03	1230	0.73

หมายเหตุ ความสูงของน้ำทำนายเป็นเมตร คัดจากระดับทะเลปานกลาง

ระดับน้ำทำนายในตารางนี้คำนวณจากอิทธิพลของดวงดาว (ไม่รวมน้ำระบายจากเขื่อน และปริมาณน้ำฝน)

ทำนายโดย แผนกสมุทรศาสตร์ กมศ.ศกอ.อศ.

TIDES : DAILY HIGH AND LOW WATER

ธันวาคม ๒๕๖๗

สถานี : กองบัญชาการกองทัพเรือ

DECEMBER 2024

Station : Royal Thai Navy Headquarters

วันที่	เช้า - A.M.				บ่าย - P.M.			
	น้ำขึ้นเต็มที		น้ำลงเต็มที		น้ำขึ้นเต็มที		น้ำลงเต็มที	
	High Water		Low Water		High Water		Low Water	
	เวลา	เมตร	เวลา	เมตร	เวลา	เมตร	เวลา	เมตร
	Time	Meter	Time	Meter	Time	Meter	Time	Meter
1	0852	1.21	0138	-0.49	1626	1.04	1302	0.78
2	0939	1.25	0223	-0.49	1701	1.05	1333	0.80
3	1028	1.26	0308	-0.52	1739	1.05	1407	0.82
4	1114	1.25	0350	-0.58	1815	1.05	1445	0.83
5	1156	1.24	0426	-0.66	1853	1.05	1526	0.84
6	1232	1.22	0455	-0.71	1932	1.02	1613	0.82
7	1303	1.18	0514	-0.72	2014	0.93	1710	0.76
8	1326	1.12	0523	-0.65	2101	0.75	1825	0.64
9	1334	1.07	0532	-0.50	2258	0.52	1952	0.44
10	-	-	0553	-0.26	1328	1.06	2131	0.15
11	0106	0.40	0630	0.08	1337	1.09	2230	-0.16
12	0345	0.54	0728	0.45	1407	1.13	2319	-0.42
13	0630	0.84	0908	0.78	1445	1.14	-	-
14	0744	1.12	0012	-0.57	1525	1.13	1146	0.93
15	0846	1.29	0113	-0.64	-	-	-	-
16	0943	1.36	0215	-0.68	-	-	-	-
17	1031	1.37	0308	-0.73	-	-	-	-
18	1114	1.33	0350	-0.77	-	-	-	-
19	1148	1.27	0423	-0.80	-	-	-	-
20	1214	1.19	0446	-0.79	1952	0.92	1748	0.83
21	1229	1.11	0502	-0.73	2017	0.78	1816	0.71
22	-	-	0511	-0.61	1235	1.04	-	-
23	-	-	0513	-0.42	1230	1.00	-	-
24	-	-	0512	-0.16	1215	0.99	2212	0.11
25	0100	0.22	0406	0.14	1219	0.98	2239	-0.11
26	-	-	-	-	1238	0.98	2312	-0.28
27	-	-	-	-	1306	0.99	2348	-0.39
28	0815	1.07	1136	0.93	1342	0.99	-	-
29	0837	1.19	0031	-0.46	1424	0.99	1209	0.93
30	0912	1.26	0123	-0.53	1523	0.98	1237	0.92
31	0951	1.28	0215	-0.62	1629	0.97	1310	0.90

หมายเหตุ ความสูงของน้ำทำนายเป็นเมตร คัดจากระดับทะเลปานกลาง

ระดับน้ำทำนายในตารางนี้คำนวณจากอิทธิพลของดวงดาว (ไม่รวมน้ำระบายจากเขื่อน และปริมาณน้ำฝน)

ทำนายโดย แผนกสมุทรศาสตร์ กมศ.ศกอ.อศ.